
























Von	Empfehlung	Hinweise
Rosenharz	<p>Fuß-/Fahrradweg nach Bodnegg</p> <p style="text-align: center;">Kreuzung Ravensburger Str.-Uhlandstr. (= Gefahrenzone)</p> <p><b>Empfehlung:</b> Vorher Ausschilderung für Radfahrer/Fußgänger rechts Richtung Hochstätt folgen, sofort links in die Schillerstr., danach Nelkenweg bis Rosenweg, bis Zebrastreifen am „Engel“.</p>	  
Steinhaus	<p>Seilerstr. entlang bis zur Einmündung Ravensburger Str. → Fuß-/Radweg →</p> <p style="text-align: center;">Kreuzung Ravensburger Str.-Uhlandstr. (= Gefahrenzone)</p> <p><b>Empfehlung:</b> Vorher Ausschilderung für Radfahrer/Fußgänger rechts Richtung Hochstätt folgen, sofort links in die Schillerstr., danach Nelkenweg bis Rosenweg, bis Zebrastreifen am „Engel“.</p>	  
<p><b><u>Wohngebiete südlich der Ravensburger Str.</u></b> (Mörikestr., Hölderlinweg, Uhlandstr., Moosstr., Lerchenweg, Amselweg, Finkenweg, Schillerstr., Wilhelm-Hauff-Str., Tulpenweg, Nelkenweg, Moosstr., Im Brühl, Rosenweg., Schwalbenweg, Starenweg, Finkenweg)</p>	<p>Richtung Nelkenweg → Rosenweg bis Zebrastreifen am „Engel“ oder Richtung Schwalbenweg/Starenweg bis Zebrastreifen am Starenweg (vis à vis zur Schule)</p>	 
<p><b><u>Wohngebiet Im Weingarten</u></b></p>	<p>Fuß-/Radweg ohne Straßenüberquerung zur Schule möglich.</p>	
<p>Widmannshof / Lachen/ und weitere aus dieser Richtung</p>	<p>Tettninger Str. bis Kreisverkehr → 2. Ausfahrt → Tettninger Str. bis Dorfstr. → weiter Richtung Sporthalle und dort den Tunnel auf das Schulgelände nutzen</p> <p style="text-align: center;">Fuß-/Radweg erst ab Dorfstraße gegeben (= Gefahrenzone)</p>	

Von	Empfehlung	Hinweise
<u>Wohngebiete</u> Lindenbühl Beckenbühl Kromerbühl	alle Richtung Dorfstraße → Festhalle  Festhalle, Treppen hinunter über den Parkplatz am Tagesheim. (= Gefahrenzone)  <b>Empfehlung:</b> Weg hinter der Festhalle führt auf das Schulgelände	    
Halde Billen Neuhaus Hergarten	Kleine Verbindungsstraße → Dorfstraße → Festhalle  Festhalle, Treppen hinunter über den Parkplatz am Tagesheim. (= Gefahrenzone)  <b>Empfehlung:</b> Weg hinter der Festhalle führt auf das Schulgelände	    
<u>Östliches Bodnegg</u> Schmidhäusern Felben und weitere östlich der Waldburger Str.  Haldenweg	Felben → zur L326 → Waldburger Str.  Überquerung L326 (= Gefahrenzone)  Entlang der Waldburger Straße → Dorfstr. → Festhalle  Festhalle Treppen hinunter / Volksbank Gelände Treppen hinunter über den Parkplatz am Tagesheim. (= Gefahrenzone)  <b>Empfehlung:</b> Weg hinter der Festhalle führt auf das Schulgelände	      

Stand: Oktober 2014